

# Туристический потенциал Чашникского района



Чашникский район образован 17 июля 1924 года. Расположен на юге Витебской области и занимает площадь в 1,5 тыс. кв. км.

Районный центр – город Чашники находится на берегу реки Улла в 95 километрах от Витебска, в 188 километрах от города Минска.

Чашникский район граничит с Бешенковичским районом на севере, Сенненским районом на востоке, Толочинским районом на юго-востоке, Крупским и Борисовским районами Минской области на юге, Лепельским районом на западе.

По территории Чашникского района проходит железная дорога Орша - Лепель, а так же район хорошо обеспечен автомобильными дорогами, которые связывают населенные пункты с Минском, Витебском и другими населенными пунктами.



# Агроэкотуризм

# АГРОУСАДЬБА «АБУЗЕРЬЕ»

📍 р. Чашникский, д. Абузерье, ул. Дачная 27  
📞 54.702919, 29.091729 📞 +375 (29) 250-06-20  
🌐 abuzerie.by 📷 abuzerie\_by

- уютные коттеджи и номера на берегу озера;
- вкусное питание в ресторане-оранжерее;
- эффективная рыбалка на озере;
- внимательное отношение к каждому гостю;
- русская баня;
- прогулка по оранжерее с бананами и лимонами;
- детская игровая зона;
- проведение банкетов и праздников.



# АГРОУСАДЬБА «РАРА НИ»

📍 р. Чашникский, д. Белая Церковь, ул. Приозерная 1Б  
📞 54.642345, 29.297295 📞 +375 (25) 977-03-00  
🌐 rapanui.by 📷 rapanui\_place

- уникальная локация и природа, площадка в аренду;
- организация мероприятий «под ключ»;
- купольные дома - новый комфортный формат единения с природой. Размещение для 2-5 человек. Горячая вода, душ, банные принадлежности, уютная постель и теплый санузел в каждом куполе, электричество и розетки. Комфортная температура круглый год. Для летнего периода предлагается размещение в Белл-тентах (большие и крепкие палатки);
- вегетарианская кухня и романтический ужин на пирсе;
- иммерсивные дневные и ночные экскурсии;
- ретриты и глэмпинг, лодка и сапборд.



# АГРОУСАДЬБА «КАМЕННАЯ ГОРКА»

📍 г. Чашники, ул. Гагарина 68  
📞 54.846960, 29.211614 📞 +375 (29) 714-74-15

- агроусадьба расположена в черте г. Чашники;
- проживание;
- баня;
- проведение презентаций, банкетов, юбилеев;
- ознакомление с природными объектами, сбор грибов, ягод.



# АГРОУСАДЬБА «ПУСЬКИ»

📍 р. Чашникский, д. Пуськи, ул. Кленовая, д. 43  
📞 54.761296, 29.348922 📞 +375 (29) 770-01-82

📷 puski by

Агроусадьба расположена на озере Черное, среди соснового леса. В 700 метрах расположено озеро Ямное.

- два уютных домика;
- русская баня «по-черному»;
- беседка, мангал, гриль, лодка;
- развлечения для детей;
- рыбалка;
- сбор ягод и грибов;
- настоящее единение с природой.



# АГРОУСАДЬБА «ЛУКОМОРЬЕ»

📍 р. Чашникский, д. Симоновичи, ул. Озерная, д. 20  
📞 54.691283, 29.071151 📞 +375 (33) 676-12-13


🌐 lukomore.by

- отдых на живописном берегу Лукомльского озера;
- продуктивная рыбалка и сбор ягод, грибов;
- аренда беседок.



**i** ГУ «Туристический информационный центр Чашникского района»

📍 г. Чашники, ул. Советская 71, пом 105  
📞 +375 (29) 828-06-90 6-24-71



Историко-культурный туризм



На территории Чашниччины находится более 100 достопримечательностей и памятных мест.

14-объектов внесены в государственный список историко-культурных ценностей Республики Беларусь. (11 – памятников археологии, 1 памятник архитектуры, 1 памятник природы, 1 памятник истории).

Наиболее известны из них – Троицкая церковь в д. Белая церковь (2 категория), Змеев камень, Братская могила расположена по ул. Советская г.Чашники, городище древнего города (V – VIII столетия) в аг. Лукомль.



Остатки усадебно-паркового комплекса Володковичей.  
Витебская область, Чашникский район, аг. Иванск, XIX век



# Храм Преображения Господня

г. Чашники, пер. Мира, д.2

1875 г.

Поздний классицизм





26 января 1564 г. – битва на р. Улла  
(Ливонская война – 1558 – 1583 гг.)



Здесь, 9 г. ЧАШНИКИ  
РУССКИЕ ВОЙСКА ПОД КОМАН-  
ДОВАНИЕМ ГЕНЕРАЛА  
ВИТГЕНШТЕЙНА  
18-19/30-31/ОКТАБРЯ 1812 г.  
НАНЕСЛИ ПОРАЖЕНИЕ ФРАНЦУЗ-  
СКИМ ВОЙСКАМИ ВЫШЛИ НА СОЕ-  
ДИНЕНИЕ С ДУНАЙСКОЙ АРМИЕЙ  
АДМИРАЛА ЧИЧАГОВА,  
ПРЕГРАДИВ ПУТЬ ОТСТУПА-  
ЮЩЕЙ РАЗБИТОЙ НАПОЛЕОНОВ-  
СКОЙ АРМИИ.

д. Коптевичи – памятный знак о битве 19 (31) октября 1812 г.



Братская могила советских воинов и партизан 1941 - 1944 в г. Чашники



Братская могила советских воинов и партизан в д. Старые Лавки



Братская могила советских воинов и партизан в аг. Черя



Брасткая могила в аг.Иванск



Брасткая могила в аг. Краснолуки



Брасткая могила в д. Кащино



Захоронение 350 мирных жителей  
в аг. Лукомль



Захоронение 22 мирных жителей  
в д. Асташево



Захоронение 500 мирных жителей  
в аг. Черяя



Захоронение 300 мирных жителей  
в аг. Краснолуки



Захоронение 1805 мирных жителей  
у д. Заречная Слобода

## Мемориальный комплекс «Вишенки»

Витебская область, Чашникский район,  
Проземлянский с/с,  
д. Вишенки



9 марта 1944 года немецко-фашистские захватчики сожгли деревню вместе с 114 жителями.

Теперь на месте деревни стоит мемориальный комплекс с памятником, который был открыт 22 июня 1989 года. С каждого сельсовета была принесена и сохранена у мемориального памятника земля с сожженных деревень района.





Аллея Героев Советского Союза, уроженцев Чашникского района,  
г. Чашники, ул. Советская



## Чашникский исторический музей

Витебская область, г. Чашники, ул. Советская, д.71  
Стоимость экскурсии: 8,00 рублей с взрослой группы, 4,00  
рубля с детской группы

Сувениры можно приобрести в Доме Ремесел на 1 этаже  
здания

Бесплатную информацию для туристов в Туринфоцентре на  
1 этаже



# Туристические маршруты:

- **Обзорная экскурсия по г. Чашники «История Чашникского района в лицах и памятниках»** (2,5 км, продолжительность 2,5 часа, пешеходная) Маршрут: ул. Советская – ул. Ленинская – ул. Мира – ул. Пролетарская – пл. Свободы – ул. Советская
- **«По страницам истории Чашникского района»** (Интерактивная площадка с арт-объектами; Храм Преображения Господня г.Чашники; Мемориальный комплекс «Вишеньки»; Криница Василия Тяпинского; Музей Лукомльской ГРЭС; Обзорная экскурсия по аг.Черeya; Остатки Троицкой церкви (XVI-XVII ст. д.Белая Церковь)
- **«Всеу начало в краю моем родном»** (Чашникский исторический музей; Храм Преображения Господня; ОАО «Чистый исток 1872»; Бумажная фабрика «Красная звезда»; Остатки усадьбы пана Володковича в аг.Иванск; Школьный Историко-краеведческий музей «Наследие»)
- **Обзорная экскурсия по музею под открытым небом «История земли Черейской аг.Черeya** - Старое городище; Успенская церковь; Еврейское кладбище; Черейская синагога; имение Милашей; Свято-Михайловский храм; памятник жертвам фашизма; пожарный дом.
- **«Оскар Милош – дипломат, философ, поэт»** (аг. Черeya);
- **«Загадка Свято-Троицкого Храма»** (д. Белая Церковь);
- **«История г. Чашники»;**
- **«Земля отцов»** (Чашники – Ольшанка - Шелковщина – Вишковичи – Боровые – Дубинцы – Б. Смольянцы);
- **«Город над озером»** (г. Новолукомль);
- **«Историческое наследие края»** (Чашники – Иванск – М.Ведрень – Трилесино – Закурье – Лукомль – Белая Церковь – Гоголевка





Экскурсии по аттестованному маршруту  
«История Чашникского района в лицах и памятниках»  
в 2025 году





# Промышленный туризм

# Филиал «Лукомльская ГРЭС» РУП «Витебскэнерго»

Витебская область, Чашникский район  
г. Новолукомль, Лукомльское шоссе, 10

флагман белорусской энергетики и самая  
мощная электростанция в республике.

На территории электростанции действует  
современный музей истории предприятия.





Бумажная фабрика «Красная Звезда»  
ОАО «Светлогорский ЦКК»



ОАО «Завод керамзитового гравия в г.Новолукомль»



ОАО «Чистый исток 1872»



ЧПТУП «ПромКомплектЦентр»



ООО «Лукомльский консервный завод»



# Религиозный туризм



### 1. ЦЕРКОВЬ ИОАНА КРОНШТАДСКОГО В АГ. КРАСНОЛУКИ



аг. Краснолуки, ул. Ленинская, д. 30



54.613258, 28.834055

Главная достопримечательность агрогородка Краснолуки — церковь св. Иоанна Кронштадтского. Храм построен в конце XX века. Церковь возведена в эклектичном стиле и имеет трехчастную структуру. Вход обозначен крыльцом, которое переходит в притвор, совмещенный с башней под высокой шатровой крышей. В центре крыши основного объема поставлен широкий барабан, на котором установлен крупный луковичный купол. Купол венчает и апсиду.



### 2. ХРАМ ПРЕОБРАЖЕНИЯ ГОСПОДНЯ



г. Чашники, пер. Мира 2

54.862280, 29.161800



chashniki.cerkov.ru

8 021 336 00 55

Храм Преображения Господня г. Чашники – старинный храм второй половины XIX века, построен в 1875 году. Принадлежит к стилю позднего классицизма. На колокольне храма – 5 старинных колоколов с высокими октавами звучания.



### 3. РУИНЫ ЦЕРКВИ ПОКРОВА ПРЕСВЯТОЙ БОГОРОДИЦЫ В АГ. ПОЧАЕВИЧИ



аг. Почаевичи



54.794312, 29.143696

В деревне Почаевичи сохранились руины храма Покрова Пресвятой Богородицы, который скорее всего был построен в середине XVIII века как униатский. Местные жители говорят, что церковь действовала до 1930-х годов, и вспоминают необычную икону. В храме было огромное изображение Иисуса Христа, нарисованное прямо на стене. В святыне всегда собиралось много людей, так как ее приход состоял из 22 деревень.



### 4. КОСТЕЛ СВЯТОЙ МАРИИ МАГДАЛЕНЫ В Г. НОВОЛУКОМЛЬ



г. Новолукомль, ул. Коммунальная, 2



8 021 336 00 55

Здание костелу досталось от прежней городской котельной. В начале 2000-х его выкупили под католический храм. В костеле Святой Марии Магдалены ежегодно проводят торжество в ее честь. Сюда съезжаются из разных регионов и люди старшего возраста, и молодежь. На праздник приглашают артистов, устраивают концерт, угощают всевозможными яствами, так что впечатлений для жителей и гостей города хватает до следующего года.



### 5. РУИНЫ ЦЕРКВИ СВЯТОГО НИКОЛАЯ ЧУДОТВОРЦА В Д. БРАЗДЕЦКАЯ СЛОБОДА



д. Браздецкая Слобода



54.885564, 29.119514

Церковь Святого Николая в Браздецкой Слободе — памятник архитектуры, который дошел до наших дней лишь в виде руин. Построена во второй половине 19-го века, она когда-то была местом молитвы и надежды, но со временем превратилась в склад. Сегодня от ее былого величия остались лишь голые стены, которые, тем не менее, продолжают хранить историю.





## 6. ОСТАТКИ ТРОИЦКОЙ ЦЕРКВИ 16-17 ВВ. В Д. БЕЛАЯ ЦЕРКОВЬ



Д. Белая Церковь, ул. Приозерная, д. 25

Остатки Троицкой церкви – наиболее известная и значимая достопримечательность региона, которая является памятником архитектуры раннего барокко, имеет национальную значимость и отнесена к историко-культурной ценности «2» категории.

Храм, расположенный на восточной окраине деревни, на берегу озера Белое (Черейское), был построен Львом Сапегой в 1597-1599 годах вместе с монастырем, от белых стен которого получил название Белоцерковского. Состоит из высокой трехъярусной башни, носившей оборонительную функцию, притвора, средней части храма и алтаря.

Толщина стен составляет 1,75 – 2 метра. Оконные проемы узкие, полуциркулярные. Основной объем перекрыт цилиндрическим сводом с распалубками. В храме имелась копия известного образа «Матери Божьей Знамение», перевезенная в 1640 году Львом Сапегой, а также золотая плащаница и серебряный крест. В склепе церкви похоронены родители Льва Сапегы.

В 1834 году монастырь был закрыт и со временем подвергся разрушению. На начало 2014 года храм находится в руинированном состоянии.



## 7. ЦЕРКОВЬ СВЯТОГО АРХАНГЕЛА МИХАИЛА А АГ. ЧЕРЕЯ



аг. Черя, ул. Минская, 1А  54.613787, 29.278534

Храм Святого Архангела Михаила аг. Черя – один из первых униатских храмов на белорусских землях для смешенного православного и католического населения. Его строительство началось в 1601 году. Михайловский храм горел в 1650 г. и восстанавливался Михаилом Сапегой, после чего обрел черты польского костела образца позднего барокко.


В 1935 году храм был закрыт. В 1942 г. в нем возобновились богослужения. После войны здание использовалось под склад, в 1956 году оно переоборудовано под элеватор. В 1997 году здание храма возвратили верующим. Вскоре началась поэтапная реставрация храма, которая завершилась лишь недавно. Облик храма отличается простотой, он почти лишен декоративных элементов. Фасад разделен на несколько секторов, внутри которых ранее находились фрески XVII века (местные жители рассказывают, что их неоднократно пытались закрасить, а когда это не удалось, полностью уничтожили). При реставрации изображения восстановили насколько это было возможно.



В районе разработаны следующие туристические маршруты, в которые включены культовые объекты:

«Путь к святыням»: г. Чашники – д. Почаевичи – аг. Лукомль – аг. Черя д. Белая церковь - д. Вятны - д. Маринцы - д. Дубинцы - д. Б. Смольянцы-г. Чашники Храм преображения господня, Почаевичи, остатки Троицкой (Белой) церкви, Михайловская церковь, недействующая церковь в д. Браздецкая Слобода;

«Святыни Чашникской земли»: г. Чашники-криница Боровая вблизи д. Даниловка -д. Черя-д. Белая Церковь - Церкви Святого Михаила Архангела, Свято-Троицкая церковь.



# 19 августа 2025 года Храму Преображения Господня исполнилось 150 лет!





# Медицинский и Лечебно-оздоровительный туризм



ВОСПИТАТЕЛЬНО-ОЗДОРОВИТЕЛЬНЫЙ ЛАГЕРЬ

# «ЮНОСТЬ»

ФИЛИАЛ ЛГРЭС РУП «ВИТЕБСКЭНЕРГО»

📍 РЕСПУБЛИКА БЕЛАРУСЬ, ВИТЕБСКАЯ ОБЛ., ЧАШНИКСКИЙ Р-Н, НОВОЗАРЯНСКИЙ С/С

☎ +54.646147, 29.048237

☎ +375 (21) 333-87-44, +375 (21) 333-89-78

■ Воспитательно-оздоровительный лагерь «Юность» - это живописное Лукомльское озеро, пляж, спортивные и игровые площадки, насыщенная программа мероприятий, вкусная еда, целебный воздух соснового бора, незабываемые впечатления и знакомство с новыми друзьями!

На оздоровление принимаются дети с 6 до 14 лет включительно на дату начала смены, не имеющие медицинских противопоказаний.



## ИНФРАСТРУКТУРА:

- спальные корпуса;
- современные санитарные блоки;
- тренажерная площадка;
- футбольное поле с искусственным покрытием;
- беседки;
- игровые зоны;
- большой шатер для мероприятий;
- клуб.



## ОЗДОРОВИТЕЛЬНЫЙ КОМПЛЕКС

# «СОСНОВЫЙ БОР»

ФИЛИАЛА ЛУКОМЛЬСКАЯ ГРЭС РУП «ВИТЕБСКЭНЕРГО»

- Республика Беларусь, Витебская обл., Чашникский р-н, Новозарянский с/с, 2/7
- Координаты: 54.643760, 29.048909
- Контакты: +375 21 333-87-30, +375 21 333-89-04
- Сайт: lukbor.by
- E-mail: lukbor333@mail.ru

### ПРОФИЛЬ ЛЕЧЕНИЯ:

- опорно-двигательный аппарат;
- сердечно-сосудистая система;
- желудочно-кишечный тракт;
- органы кровообращения;
- нервная система;
- кожные заболевания;
- органы дыхания.



### ИНФРАСТРУКТУРА:

wi-fi, бар, библиотека, водоем, гладильная комната, газетный киоск, детская площадка, кинозал, косметический салон, парикмахерская, теннис, спортплощадка, площадка для шашлыков, танцевальный зал, сауна финская, пляж, прокат лодок и велосипедов, парковка.

ОЗ «Сосновый бор» филиала Лукомльская ГРЭС РУП «Витебскэнерго». Расположен в 15 км от г. Новолукомль, на берегу Лукомльского озера, которое признано 4-м по величине озером Беларуси. Вековой сосновый бор окружает комплекс, обвевая приятным хвойным ароматом.

Оздоровительный комплекс состоит из главного трехэтажного корпуса и двух корпусов семейного типа – коттеджей. Номерной фонд комплекса включает 65 койко-мест.



Теннис, бильярд




Столовая



Спа-капсула



Главный корпус



Мини-бассейн



Лечение



## УЗ «Новолукомльская ЦРБ»

г.Новолукомль, ул.Энергетиков, 17

Сайт: [novolukomlcrb.by](http://novolukomlcrb.by)

Предлагает широкий спектр платных услуг для жителей Республики Беларусь и иностранных граждан

В 2025 году открыли кабинет компьютерной томографии, что сделает УЗ «Новолукомльская ЦРБ» межрегиональным центром обследований.





# Охотничий туризм



Чашникское охотничье хозяйство Оршанской  
Межрайонной Организационной Структуры РГОО  
"БООР"

Республика Беларусь, г. Чашники, ул. Володарского, 38

Расстояние до охотничьего хозяйства

- от г. Витебска – 95 км,
- от г. Минска – 195 км,
- от г. Москва – 596 км,
- от г. Санкт-Петербурга – 670 км.
- Ведущий охотовед:** Буевич Владимир Владимирович
- Тел: +375 213 36 00 90+375 29 212 83 69e-mail: chaboor@mail.ru

Площадь угодий:

- Охотничьих 128,1 тыс.га
  - Лесных 47,3 тыс.га
  - Полевых 70,2 тыс.га
- Водно-болотных 10,6 тыс.га



Численность особей основных охотничьих видов:

- Лось 470
- Олень 225
- Косуля 680

# УСЛУГИ:

## •Ружейная

- Загоном
- Из засады
- С подходом
- С подъездом
- С подманиванием

## •Безружейная

- С собаками
- С ловчими птицами
- С самоловами

## •Рыбалка

- Поплавочная
- Фидерная
- Спиннинговая с лодки
- Спиннинговая с берега

## •Кинология

## •Проживание

- Встреча и сопровождение (можно от границ РФ)
- Оформление трофейного листа на вывоз трофеев
- Ветеринарное освидетельствование и выдача талонов на вывоз мяса

## •Эксклюзивные программы:

- Курс молодого охотника с изучением этики и культуры поведения в лесу, основ безопасности, поиска и выслеживания добычи
- Индивидуальные, групповые туры- охоты, как для начинающих охотников, так и для опытных, желающих добыть достойный трофей
- Охота на волка



# Дом охотника и рыбака в д. Черее УНП ЖКХ «Коммунальник»

Адрес: Витебская область, Чашникский район, аг. Черее, ул.  
Могилевская, 6

Телефоны: тел/факс приемной: +375 2133 6-04-56, директора: 8 02133  
6-02-91

телефон службы приема и размещения: тел. 802133-3-50-61

e-mail: [now\\_kom@mail.ru](mailto:now_kom@mail.ru)

Расположен в 500 метрах от озера Черейское, в двух километрах от  
лесного массива.

Двухэтажный кирпичный дом на 4 комнаты (11 спальных мест).  
Отопление паровое. В доме имеется кафе на 28 мест, буфет,  
оборудованная кухня, горячее и холодное водоснабжение, санузел  
(туалет, душ), телевизор в каждом номере. На территории имеется  
стоянка для автомобилей.

Оказываемые услуги: проживание, питание, прокат бильярда.



# База охотника и рыбака Павловского В.В.

Адрес: Чашникский район, Новозарянский с/с (вблизи г. Новолукомль оз. Карьер),

Контакты: +375297709812, +375298523093

На базе охотника и рыбака можно отдохнуть с семьёй или друзьями, отпраздновать день рождения, профессиональный праздник и другие торжественные мероприятия, одновременно может разместиться 14 человек.), в 30 метрах от озера находится баня, рыбалка.

Три одноэтажных жилых домика на берегу водоема





# Экологический туризм

# На территории Чашникского района расположены:

Заказники местного значения: «Сосняги»,  
«Липники», «Хвощевое», «Зеленое Лядо»



Геологические памятники природы местного  
значения : «Змеев камень», «Камоид Черей»



Гидрологический памятник природы местного  
значения : «Родник Иезус»



## Геологический памятник природы местного значения «Змеев камень»

**Место:** 54.677856, 28.942115 в 6 км к западу от западного берега Лукомского озера, 1,3 км к югу от д. Гоголевка, в лесу, на склоне невысокой гряды.

**Площадь:** 0,02 га

**Дата создания:** 04.01.2012 г.

Памятник природы представляет собой уникальный по размерам выход на земную поверхность **сцементированных песчано-гравийно-галечных отложений (конгломерат)**. Размеры 12,0×2,0× 4,3 м. На контакте с землей отмечены воронкообразные углубления, что является результатом деятельности талых ледниковых вод.

Поверхность конгломерата покрыта мхами и лишайниками.

Формирование конгломерата, как и валунов, связано с деятельностью поозерского ледника (около 20 тыс. лет назад).

Валун имел культовое значение. Жители окрестных деревень называют камень Змеевым, а урочище, в котором он лежит – Змеевкой.



## Гидрологический памятник природы местного значения «Родник Иезус»

**Место:** 54.850700, 29.290090 Чашникский район, в 2,0 км восточнее д. Вишковичи в лесном массиве. Ручей, вытекающий из родника, впадает в оз. Жеринское.

**Площадь:** 0,02 га

**Дата создания:** 04.01.2012

К роднику ведет деревянная лестница. У лестницы располагается беседка и табличка с информацией о роднике:

Памятник природы представляет собой источник питьевой воды у основания озовой гряды в лесном массиве, представленном ельником кисличным.

Один из редких в Беларуси источников минеральной воды реокренового типа.

Родник с минеральной водой, вода пахнет серой. Вода родника считается лечебной при болезнях глаз и желудка.

Возле источника – крест и капличка. Местные жители помнят, что в прежние времена здесь поклонялись и камню-следовику, который находился поблизости.

Родниковая вода используется как источник питьевой воды и для омовения в купальне. Памятник природы является полностью обустроенным культовым объектом. Все произведенные работы по благоустройству родника в настоящее время находятся в очень хорошем состоянии.



## Экологические маршруты Чашникского района:

- **Веломаршрут вокруг Лукомльского озера** – (г.Новолукомль - д.Млын-Гидрологический памятник природы местного значения “Змеев камень”- каменные кресты в д.Кажары)
- **Веломаршрут «Путешествие в зеленый мир»** - (Гидрологический памятник природы местного значения «Змеев Камень» - Святое озеро - Ботанический заказник «Зеленое лядо» - Лукомльское городище - Геологический памятник природы местного значения «Змеев камень»)

### *Маршруты с объектами экологического туризма:*

- **«Золотое кольцо Чашниччины»** (Интерактивная площадка с арт-объектами г. Чашники, пл. Свободы; Храм Преображения Господня г.Чашники; Бумажная фабрика «Красная Звезда»; Святой источник «Иезус» (д.Вишковичи); Озеро Святое; Остатки Троицкой церкви (XVI-XVII ст.) д.Белая Церковь - Церковь Святого Михаила Архангела; - памятники Ф.Ф. Озмителя и Ф.Ф. Дубровского в г.Новолукомле; - Музей Лукомльской ГРЭС; - Гидрологический памятник природы местного значения «Змеев камень» и Мемориальный комплекс «Вишеньки»; Криница Василия Тяпинского; Остатки усадьбы пана Володковича в д.Иванск.)

### **Титульный маршрут туристического путешествия «По древней Чашникской земле»**

(г. Чашники – мемориальный комплекс «Вишеньки» - аг. Черя – д. Белая Церковь – г. Новолукомль – д. Гоголевка)

В месяц экологического туризма в преддверии всемирного Дня без автомобиля в Чашникском районе состоялся велопробег. Накануне Недели мобильности 27 активистов преодолели почти 35-километровый путь на велосипедах, чтобы привлечь внимание к проблемам загрязнения воздуха.





# Активный туризм

В Чашникском районе развивается активный туризм – включает проведение соревнований по технике пешеходного туризма, велотуризму, водному туризму в рамках районных и областных туристских слетов, а также велопоходы по достопримечательностям района.

На территории района разработаны активные туристические маршруты. Имеются пункты проката туристического инвентаря в г.Чашники (УСУ «Чашникская районная ДЮСШ») и г.Новолукомль (СК «Энергетик»), а также в агроусадьбах.

На территории района протекают реки Лукомка, Улла, Усвейка, Эсса, Байна, Югна (бассейн Западной Двины).

В районе 70 озёр, среди них – Лукомльское озеро, что дает потенциал для развития водных маршрутов и сплавов.



## Туристические маршруты активного туризма:

1. **«Подвиг народа бесценен»** (1 день – велосипедный, пеший) Протяженность – 34 км Маршрут: г.Новолукомль – партизанские землянки бригады Леонова возле д.Ст.Лавки Памятник Ф.Ф.Озмителю, памятник Ф.Ф.Дубровскому, землянки бригады
2. **«Путь к святыням»** (велосипедный, 100 км, 1 день, 2 дня (с ночевкой на полуострове в Белой Церкви) Маршрут: г.Чашники – д.Почаевичи – аг.Лукомль – аг.Череев д.Белая церковь - д.Вятны - д.Маринцы - д.Дубинцы - д.Б.Смольянцы- г.
3. **«Золотое кольцо Чашниччины»** (велосипедный, 162 км, 3 дня) Маршрут: г.Чашники – д.Большие Смольянцы – д.Дубинцы – д.Маринцы – д.Круглица - д.Белая церковь – д.Череев – г.Новолукомль – д.Гоголевка – д.Бор - д.Тяпино – д.Проземле – д.Иванск – г.Коптевичи – г.Чашники
4. **«По Чашниччине на велосипеде»** (велосипедный, 55 км, 2 дня) Маршрут: г.Чашники – д.Коптевичи – д.Иванск – д.Ведрень - д.Вишковичи - д.Ольшанка – г.Чашники
5. **«Не забудем наших героев»** (велосипедный, 178 км, 2 дня) Маршрут: г.Чашники – д.Коптевичи – д.Иванск - п.Бочейково – д.Соковоро – Мемориальный комплекс - «Прорыв» в Ушачском районе/
6. **«Спасибо деду за Победу»** (велосипедный, 94 км, 1 день) Маршрут: г.Чашники – д.Иванск – партизанские землянки бригады Дубова возле д.Васьковщина/



## Событийный туризм

# Обряд «Розгары»

В аг. Лукомль Чашникского района проводится уникальный Обряд «Розгары» на восьмой день после праздника Троицы в понедельник.

Важнейшими составляющими этого обряда являются возложение венка русалки на кладбище и собственно почитание этого природного духа.

Русалка – это дух нивы, который в этом году наполняет рожь силой, но время идет и его надо везти на кладбище.

Жители агрогородка Лукомль представляют собой единую общину не только по месту жительства, но и общину, имеющую самобытную традиционную культуру и признающую этот элемент частью своего культурного наследия.

Ценность обряда в том, что он связан с памятью и уважением к своим предкам, от которых он передавался следующему поколению для сохранения своей идентичности, чувства самобытности.




## Август – праздник в д.Тяпино

В деревне Тяпино, берегут память о выдающемся деятеле, гуманисте, книгопечатнике – Василе Тяпинском.

К сожалению, не сохранилась его усадьба, но местные энтузиасты делают все возможное, чтобы память о талантливом земляке жила, слава разлеталась за пределы района. А деревенька с ее живописными местами превратилась в один из популярных туристических уголков Чашниччины.





# Гастрономический туризм

На территории Чашникского района функционируют 16 общедоступных объектов общественного питания на 800 мест., в том числе 2 объекта придорожного сервиса – кафетерий на АЗС № 62 в д. Лукомль и АЗС № 63 в г.Чашники.

Обеспеченность местами в общедоступной сети объектов общественного питания на тысячу жителей составляет 31 место на 1 тысячу жителей.

Еженедельно в меню объектов общественного питания Чашникского района в меню присутствуют блюда национальной кухни.



В филиале «Городской Дом культуры микрорайона бумажной фабрики» организован народный клуб национальной кухни «Смак». В клубе проводятся мастер-классы по приготовлению блюд национальной кухни.

### Традиционное блюдо «Клёцкі з душамі» Віцебскай вобласці»

«Клёцкі з душамі» - это самобытное региональное блюдо, которое уже стало кулинарным брендом Чашничины. «Клёцкі з душамі» готовят во время ежегодных постов и праздников, а также подают на стол в память о предках — элемент выполняет сакральную функцию. Это блюдо является своеобразным маркером региональной кухни, подчеркивает самобытную культуру Чашничины, ее традиции.





Образовательный туризм



Деловой туризм

Январь 2025 - Областной семинар «Координация развития и функционирования сети учреждений, реализующих принцип инклюзии в образовании» на базе ГУО «Средняя школа №4 г. Чашники



Июнь 2025 - научно-практическая конференция «Чашніцкі край: гісторыка-культурная спадчына рэгіёна»



Октябрь 2025 - областной семинар-практикум для ответственных за туристско-краеведческую работу и образовательный туризм в регионах «Образовательный туризм как эффективное средство гражданского-патриотического воспитания учащихся».



Октябрь 2025 - областного семинара-учебы по охране труда





# Гостиницы

## ГОСТИНИЦА “ПАТРИОТ”

Чашникская Районная организационная структура  
ДОСААФ



Витебская обл., г. Чашники  
ул. Ленинская, 107



**5**  
номеров  
3  
одноместных  
2  
двухместных

безбарьерная среда  
wi-fi  
рядом бесплатная  
парковка

Ежедневно,  
круглосуточно

### Контакты:

Администратор: + 375 29 832 63 41;

Бухг: + 375 2133 4 69 68



29.171539, 54.849831

## ГОСТИНИЦА УП “ЖКХ” г. Чашники



Витебская обл., г. Чашники,  
пл. Свободы, д. 5

**24**  
номера  
разной  
ценовой  
категории

Бесплатная  
стоянка

  
Ежедневно,  
круглосуточно

### Контакты:

Администратор +375 2133 60971, +375 29 831 58 72

Бухгал. +375 2133 60996

Факс.: +375 2133 60936



54.863686, 29.160616

## ГОСТИНИЦА “ЛУКОМЛЬ” УНП ЖКХ “Коммунальник”



Витебская обл., Чашникский  
р-н, г.Новолукомль, ул.  
Набережная, 9



**66**  
номеров  
различной  
ценовой  
категории

парковка,  
ресторан,  
парикмахерская  
wi-fi

Ежедневно,  
круглосуточно

### Контакты:

8(02133) 6 99 73

Факс: 8(02133) 6 04 56



54.658828, 29.142027